


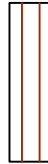












LEGENDA:

	hranica riešeného územia - ČASŤ 2 - Cesta a parkoviská pre verejnosť
	hranica riešeného územia - ČASŤ 1 - Bytové domy
	pešie chodníky
	cyklistické chodníky
	navrhované bytové domy
	existujúce bytové a rodinné domy
	Čičavský kanál
	parkové lavičky
	globovitá vzrastlá zeleň
	vzrastlá stromová zeleň

	NAVRHOVANÝ STOŽIAR VO TYP STK 60/90/3 – ŽŽ výška 9m +
	NAVRHOVANÝ STOŽIAR VO TYP STK 60/90/3 – ŽŽ výška 9m +
	NAVRHOVANÝ STOŽIAR VO TYP STK 60/60/3 – ŽŽ výška 6m
	Navrhované svetidlo VO parkové